



Váš dopis zn.: **elektronické podání**
Ze dne: **03.10.2022**
Naše zna ka: **VZGIS268**
Vy izuje: **Ing. Jan Schieferdecker**
Telefon: **577 124 223**
E-mail: **jan.schieferdecker@vodarnazlin.cz**
Datum: **03.10.2022**

Adresa žadatele:
Ing. Karel Vašík
Lide ovská 14
696 61 Vnorovy

Informace o existenci sítí provozovaných společností **Vodárna Zlín a.s.**

Tato poskytnutá informace má pouze informativní charakter a nenahrazuje stanovisko i vyjádření společnosti Vodárna Zlín a.s. k případné stavební i jiné činnosti žadatele a není ji možno použít pro jakýkoliv stupeň územního ani stavebního řízení.

Ú el informace:	Existence sítí		
Lokaliza ní údaje:	Okres:	Zlín	
	Obec:	Tluma ov	
	Katastrální území, parcelní íslo:	Tluma ov na Morav , 2732 pozemková	
Zájmové území:	Vymezeno v situaci uvedené v p íloze*		
Kontaktní osoba:			
Kontaktní údaje: tel., e-mail	603853613, karel.vastik@atlas.cz		
Platnost informace:	Jeden rok ode dne vyhotovení		

Ve Vámi vymezeném zájmovém území se ke dni vyhotovení této informace

nachází

sít v provozování společnosti Vodárna Zlín a.s. a jejich ochranná pásma.

P ípadná existence vodovodních a kanaliza ních p ípojek není sou ástí poskytnuté informace, společnost Vodárna Zlín a.s. není jejich vlastníkem a ani provozovatelem (viz §3 odstavec 3 zákona . 274/2001 Sb., o vodovodech a kanalizacích pro ve ejnou pot ebu, v platném zn ní).

Zakresleny jsou pravd podobné pr b hy sítí, které nelze použít pro návaznou výstavbu, pokud nebude jejich správnost ov ena m ením p ed zahájením stavebních prací.

- V p ípad požadavku na výdej dat v elektronickém formátu využijte program Žádosti o poskytnutí dat DGN.
- Kontakty:

<https://www.vodarnazlin.cz/kontakty/>

- Vyjádření, napojení na vodovodní síť, napojení na kanaliza ní síť a další služby:

<https://www.vodarnazlin.cz/sluzby/vyjadreni/>

Ing. Jan Schieferdecker

Vedoucí odd ílení TP

Vodárna Zlín a.s.

t ída Tomáše Bati 383, Louky, 763 02 Zlín

(T) +420 577 124 223

(F) +420 577 124 264

(E) jan.schieferdecker@vodarnazlin.cz

www.vodarnazlin.cz

Následnou žádost o poskytnutí dat DGN k této žádosti vytvo říte [zde](#).

Následnou žádost o poskytnutí dat PDF k této žádosti vytvo říte [zde](#).

*P íloha: situace zájmového území






P íloha k žádosti o poskytnutí informace ze dne:

03.10.2022

Naše zna ka: VZGIS268

Situace zájmového území



- | | | | |
|-------------------------|------------------------------------|---------------------------------------|--|
| Úsek vodovodní přípojky | Úsek kanalizační stoky : dešťová | Úsek kanalizační přípojky : dešťová |  Ochranné pásmo : I. stupeň
 Ochranné pásmo : II. stupeň
 Ochranné pásmo : III. stupeň
 Ostatní
 Vámi vymezená oblast |
| Úsek vodovodního řadu | Úsek kanalizační stoky : splašková | Úsek kanalizační přípojky : splašková | |
| Linie elektro | Úsek kanalizační stoky : jednotná | Úsek kanalizační přípojky : jednotná | |
| | | | |